




BALISAGE

- CONTINUITÉ 
- CHANGEMENT DE DIRECTION 
- MAUVAISE DIRECTION 

-  Parking
-  Toilettes publiques
-  Aire de pique-nique
-  Commerce
-  Restaurant
-  Café / Bar
-  À voir
-  Maison de Pays



-  Départ et arrivée : Étang du Louroux
-  Stationnement : Parking de l'étang
-  Balisage : Rouge

0 km - Départ

1 En tournant le dos au village, prenez le chemin au fond du parking de l'étang, à gauche. Longez l'étang jusqu'à l'intersection avec la route. **1** Là, tournez à droite. Au carrefour, tournez à droite sur la route puis immédiatement après à gauche sur le chemin à travers champs.

2 Après 1km, empruntez le chemin à droite et longez le bois. À l'intersection dans le hameau, tournez sur la route à gauche, puis, après les dernières maisons, sur le chemin à droite dans les champs. Au bout, continuez sur le chemin à gauche pour redescendre vers les habitations. Avancez sur la route et tournez dans le 1^{er} chemin à droite.

3 Continuez tout droit. En arrivant face à un alignement d'arbres, le chemin dévie sur la gauche. Suivez-le. Il effectue plusieurs décrochés le long des champs jusqu'à déboucher sur une route. Tournez à droite et avancez tout droit. Au bout, la route est prolongée par un chemin sur la droite le long des bois. Continuez dessus et en arrivant sur la route, tournez à droite.



4 9,3 km À l'intersection avec la RD128, tournez à gauche puis à droite sur la route en direction de l'Héruault Meunier. Empruntez le chemin à gauche avant d'entrer dans la ferme. Suivez-le lorsqu'il bifurque vers la droite. En arrivant sur la route, tournez à gauche puis dans le 1^{er} chemin à droite, le long du bois.

5 10,7 km Vous longez les pistes de l'aérodrome. Restez sur ce chemin sans vous diriger sur celui menant aux hangars. Au carrefour, continuez sur le chemin en face. À l'intersection au coin du bois, tournez à droite puis, après quelques mètres, suivez le chemin vers la droite. Avant le 2^{ème} bois, tournez à gauche pour longer puis entrer dans le bois. Poursuivez tout droit dans cette petite forêt jusqu'à déboucher sur une route.

6 13,4 km À l'intersection, tournez à gauche sur la route. Continuez sur cette dernière et traversez le hameau de la Basse-Cour. Après les dernières maisons, poursuivez sur le chemin à droite. Avancez tout droit à travers champs sur 4km pour regagner le village du Louroux.

7 18,1 km Le chemin est prolongé par une route. Au bout de cette dernière, tournez à gauche puis à droite dans le Chemin de l'étang. Continuez tout droit sur la digue de l'étang et regagnez le parking, votre point de départ.

18,6 km - Arrivée



En marchant...

▶ L'étang du Louroux est classé Espace Naturel Sensible par le Conseil départemental. Il possède une grande valeur ornithologique grâce à la présence de plus de 200 espèces d'oiseaux que vous pouvez voir grâce à l'observatoire aménagé sur la rive de l'étang : grèbes hupés, fuligule milouin (photo), bécasseaux, bruants des roseaux, balbuzard pêcheur, etc.

▶ L'étang possède de nombreuses vasières, notamment celle composant la queue du plan d'eau. Ces espaces humides sont le terrain de jeu favoris des oiseaux limicoles, petits échassiers possédant un long bec pour attraper les petits invertébrés enfouis dans la vase. C'est le cas du chevalier. Ouvrez-les yeux et soyez discrets...

▶ De drôles d'oiseaux s'élèvent dans le ciel du Louroux. Loin des grèbes et autres chevaliers, voici les planeurs de Touraine Planeurs. Ces machines, dont l'envergure est comprise entre 13 et 32m., décollent à l'aide d'un treuil ou bien en étant remorquées par un avion. Le pilotage et les courants atmosphériques font ensuite le reste !

▶ Le plateau agricole, espace ouvert, ponctué de haies et de bois, est un milieu propice pour différents rapaces, notamment le faucon crécerelle. Sa silhouette fine, avec ses ailes longues et pointues, est facilement reconnaissable. Lorsqu'il a repéré une proie, il effectue un vol en stationnaire, appelé "vol en Saint Esprit", avant de plonger.

découvrez

L'Étang du Louroux

Cette vaste pièce d'eau de 55 ha a été creusée au XI^e siècle par les moines du Prieuré voisin dans le but de servir de réserve de poissons. Cette denrée était essentielle au Moyen Âge puisque les poissons remplaçaient la viande proscrite pendant les jours maigres. Aujourd'hui encore, l'étang est vidé tous les 3 ans afin de le curer et d'en extraire le poisson, vendu au cours d'une grande fête.

Le Prieuré du Louroux

Fondé au XI^e siècle, le prieuré du Louroux dépendait de l'Abbaye bénédictine de Marmoutier située à côté de Tours. On distingue encore parfaitement l'enclos renfermant la grange dimiaire du XV^e siècle, le logis du prieur du XVI^e siècle, l'église Saint Sulpice datant en partie du XIII^e siècle et la grange classique ajoutée au XVIII^e siècle.

Pour marcher plus loin

Un sentier d'interprétation de 1,25 km dans les ruelles du village vous permettra de découvrir toute l'histoire des lieux. Deux autres boucles de randonnée pédestre sont balisées, celle de l'Étang (balisage bleu) et celle des étangs du Prieuré (balisage jaune).

D'autres idées rando sur www.loches-valdeloire.com

infos techniques

GPS DEPART N 47°158899 , E 0°784952

DÉNIVELÉ + 50 m

Trace GPX à ouvrir avec une application dédiée.

Trace GPX



du circuit

infos pratiques

Bar-Tabac-Supérette Chez Gigi (17 rue du Moulin)

Restaurant à l'entrée du Prieuré

Toilettes publiques à côté de la mairie.

Mairie du Louroux

14 rue Nationale - 37240 LE LOUROUX

☎ 02 47 92 82 07 - mairie@lelouroux.com

Office de tourisme Loches Touraine Châteaux de la Loire

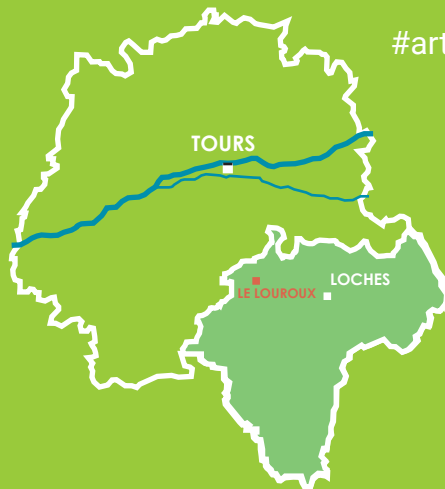
Place de la Marne - 37600 LOCHES

☎ 02 47 91 82 82 - info@loches-valdeloire.com

Communauté de communes Loches Sud Touraine

12 avenue de la Liberté - 37600 LOCHES

☎ 02 47 91 19 20 - tourisme@lochessudtouraine.com



#artdeflâner



Le ciel du Louroux voit défiler bien des oiseaux et son étang est devenu un spot incontournable pour leur observation. Mais en parcourant la campagne, d'autres volatiles vous attendent, des rapaces caractéristiques des espaces agricoles, mais aussi de drôles d'oiseaux à la silhouette blanche...

charte du randonneur

Aime et respecte la nature. Écoute-la, ne la souille pas, ne la détruis pas. Reste sur le sentier et sois discret. Ne piétine ni cultures, ni sous-bois. Ne fume pas en forêt, n'y allume aucun feu. N'effraie pas les animaux. Ne néglige pas les contacts humains. Respecte et connais ce monde rural qui t'accueille.



Tous sentinelles sports de nature.

Problème de balisage, arbre en travers du chemin, dépôt sauvage... Signalez-nous tout problème avec le dispositif national SURICATE (sentinelles.sportsdenature.fr ou application Suricate)



Ce document a été imprimé avec des encres végétales sur du papier 100% recyclé par une imprimerie locale certifiée FSC. Ne pas jeter sur la voie publique.

Cet équipement est cofinancé par la Communauté de communes Loches Sud Touraine et par le Conseil départemental d'Indre-et-Loire dans le cadre du Plan Départemental des Itinéraires de Promenade et de Randonnée.



Crédit photos © CC Loches Sud Touraine - Back Negative / Impression - Imprimerie Baugé, édition novembre 2022 / Réalisation: CC Loches Sud Touraine, CD 37 / Extraît du Scan 25 ©IGN mention (GN4)000970

SENTIER DÉCOUVERTE EN TOURAINE



randonnée pédestre

LE LOUROUX

Les ailes du Louroux

4h40 - 18,6 km - niv. facile

