

découvrez à proximité

Le Château de Champchevrier

Au cœur d'un site boisé, ce château datant des XVI^e et XVIII^e siècles est protégé par des douves et des fossés. Louis XI et Louis XIII vinrent chasser dans ce site giboyeux (meute) où la tradition de la vénerie demeure. Habité par la même famille depuis 1728, le château, richement décoré, vit au rythme des chasses à courre.

Le lac de Rillé, à 14 km

Canoë, pédalo, train touristique, location de vélos, ... le lac de Rillé offre un moment de détente dans un environnement préservé de qualité. Un observatoire ornithologique et un sentier botanique permettent de découvrir la richesse de la faune et la flore.

infos techniques

GPS DEPART N 47°426053 - E 0°386570

DÉNIVELÉ + 61 m

infos pratiques

Hôtel-restaurant, Bar-restaurant, Gîtes, chambres d'hôtes, camping à Rillé, Commerces, épicerie, boulangerie, journaux, Parkings, Place du Champ de Foire

Office de tourisme Touraine Nature

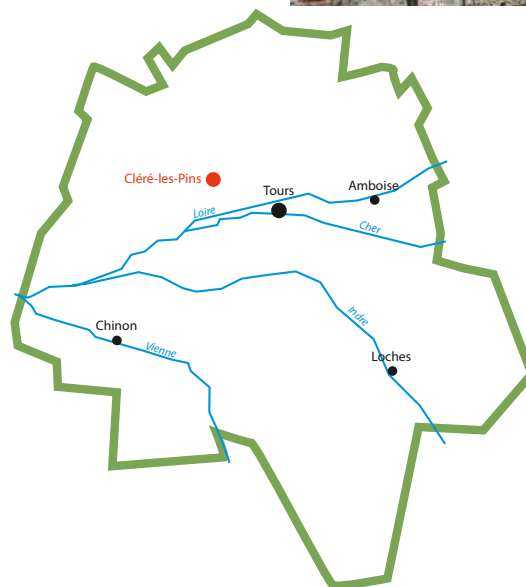

19 rue Thiers

37130 LANGEAIS

Tél : 02 47 96 58 22

www.tourainenature.com

info@tourainenature.com



charte du randonneur

Aime et respecte la nature. Écoute-la, ne la souille pas, ne la détruis pas. Reste sur le sentier et sois discret. Ne piétine ni cultures, ni sous-bois. Ne fume pas en forêt, n'y allume aucun feu. N'effraie pas les animaux. Ne néglige pas les contacts humains. Respecte et connais ce monde rural qui t'accueille.

Cet équipement est financé par le Conseil départemental d'Indre-et-Loire dans le cadre du Plan Départemental des Itinéraires de Promenade et de Randonnée.

Signalez-nous tout problème grâce au dispositif suric@tourainenature.com sur le site sentinelle.sportsdenature.fr



LABEL BALADE
EN TOURAINE



randonnée pédestre
NATURE - PATRIMOINE

De la Chevalerie au château
de Champchevrier

Cléré-les-Pins

3h 15 - 13km - niv. moyen

photo © Cd37/Christophe Rambaout - impression et réalisation : Imprimerie Cd 37, édition juin 2017. Extrait du Sean 25 convention IGV400870 - n° 645



UN LABEL DU CONSEIL DÉPARTEMENTAL D'INDRE-ET-LOIRE

BALISAGE

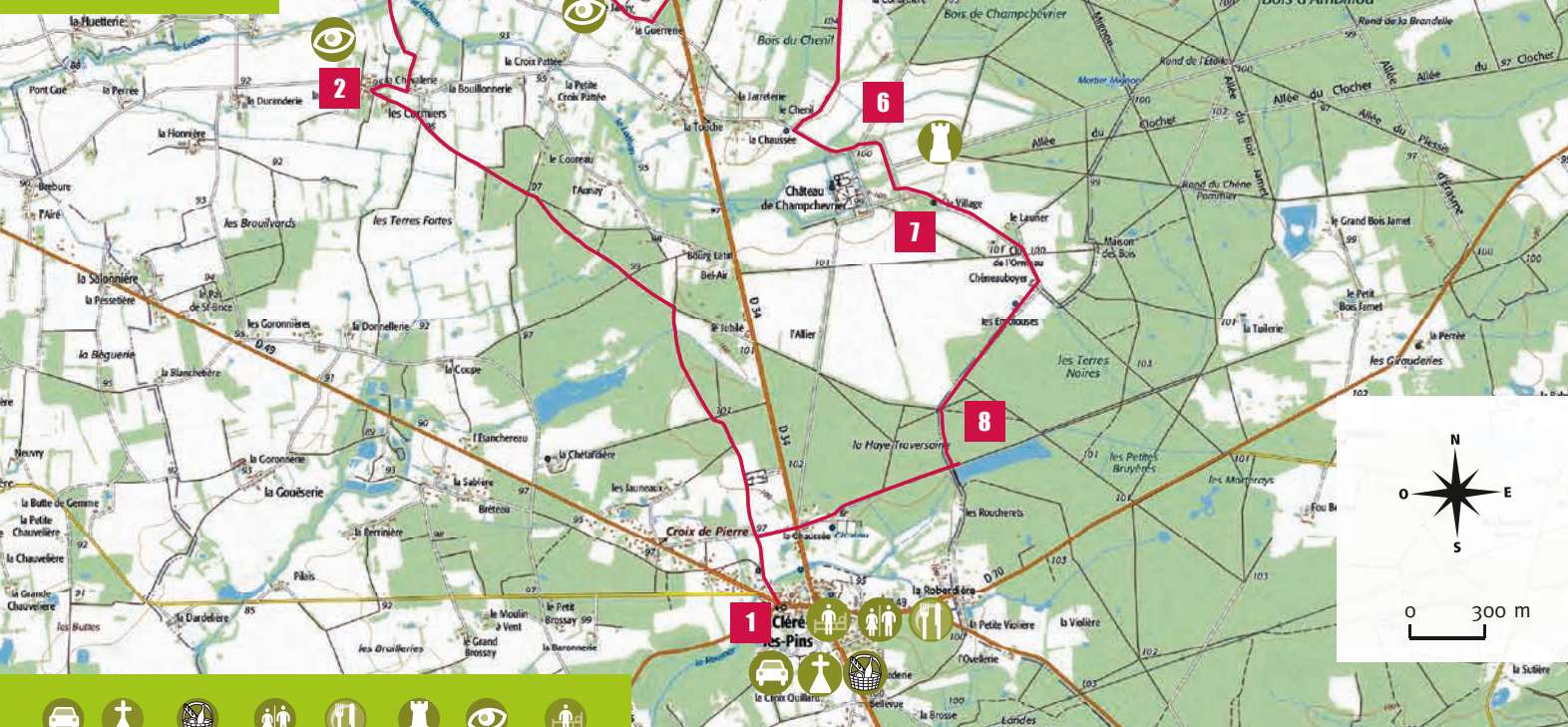
CONTINUITÉ



CHANGEMENT DE DIRECTION



MAUVAISE DIRECTION



Vastes et variés, les chemins pédestres de Cléré-les-Pins s'ouvrent aux amoureux de la nature, de l'histoire et du patrimoine.

1 Place du Champ de Foire

Le départ de cette agréable randonnée de 13 kilomètres se situe **place du Champ de Foire** (près de la Maison médicale).

Suivez tout droit le chemin recouvert de falun, sorte de vestiges marins pétrifiés, enfouis dans les sables depuis une quinzaine de millions d'années. Longez le cimetière, puis prenez le sentier forestier en suivant le balisage jaune sur 750 m environ. Vous pouvez admirer, en passant, la magnifique voûte formée par les arbres dont les feuillages s'entrecroisent. À l'intersection, tournez à gauche, puis continuez en sous-bois sur environ 1 kilomètre.

2 Les Cormiers

Poursuivez tout droit jusqu'au lieu-dit **Les Cormiers** et son **Hostellerie Saint-Louis**, siège d'un fief où les seigneurs de Champchevrier rendaient justice. Les trois auberges moyenâgeuses de ce bourg servaient de halte aux paysans qui menaient leurs troupeaux de porcelets, de la région de Bourgueil jusqu'à Paris pour y être vendus. Tournez à droite sur la petite route goudronnée, puis tout de suite à gauche sur un sentier bordé d'arbres et de champs de céréales.

3 La campagne tourangelle

Arrivé à un croisement, face à une maison, tournez à droite et suivez le sentier bordé de maisons typiques de la région. Au carrefour, poursuivez votre randonnée tout droit sur le chemin forestier sablonneux.

4 Le Janay

À l'intersection, dirigez-vous vers la droite et marchez jusqu'au lieu-dit **Le Janay**. Prenez la petite route goudronnée vers La Guerrière; au passage (sur votre droite) vous pourrez voir une des curiosités de la région: une **loge de bruyère** recouverte de vigne vierge. Ces loges, typiquement tourangelles, sont construites avec des montants en sapin ou en châtaignier et recouvertes de bruyère; elles résistent bien aux intempéries et servent souvent à abriter du matériel agricole. A 150 mètres avant le panneau "stop", tournez à gauche sur le sentier puis traversez la départementale 34.

5 Les bois de Champchevrier

Continuez par les lieux-dits **les Cartes**, **l'Ouillerie** (autre loge de bruyère) et **la Choquette**. Bifurquez ensuite à droite et suivez la grande allée forestière vers le château de Champchevrier. Là, il n'est pas rare de rencontrer ou de croiser toutes sortes d'animaux: biches, lapins, écureuils, sangliers...

6 le château de Champchevrier

Situé au cœur d'un site joliment boisé, le **Château de Champchevrier** fut particulièrement apprécié par Louis XIII. Entre les pièces d'apparat somptueusement décorées, les tapisseries du XVII^e siècle et l'impressionnante batterie de cuivres dans la cuisine, ...la visite de ce site ouvert au public est une promenade inoubliable entre nature et patrimoine. L'entrée est située côte gauche du château. Sinon poursuivez votre randonnée en suivant toujours le balisage jaune.

7 L'étang des Roucherets

Au carrefour suivant, tournez à gauche vers **les Emotouses** puis à droite après 600 mètres pour rejoindre **l'étang des Roucherets** (où il est particulièrement agréable de faire une halte par temps chaud).

8 La boule de fort

Prenez, sur votre droite, le chemin qui mène au stade. Passez devant le jeu de **boule de fort**: jeu d'adresse où les adversaires doivent lancer leur boule (aplatie à ses deux extrémités) sur un sol incurvé, le plus près possible du **maître** (sorte de cochonnet). Traversez ensuite la route et empruntez le chemin sablonneux en face. 200 mètres plus loin environ, tournez à gauche et dirigez-vous vers la place du Champ de Foire... lieu de départ et d'arrivée de votre randonnée.

