

Comment venir sur l'Indre à Vélo ?

« L'Indre à Vélo »

L'Indre à Vélo est un itinéraire touristique entièrement jalonné pour cyclistes ; situé au sud de Tours, l'itinéraire relie Azay-le-Rideau à Chenonceaux, via Loches. Connectée à La Loire à Vélo à ses deux extrémités, l'Indre à Vélo s'étend sur plus de 100 Km au bord de la vallée de l'Indre. Traversant de nombreux villages typiques, l'itinéraire permet plusieurs étapes chacun à son rythme à la découverte des paysages bucoliques et des sites de visites incontournables (château d'Azay-le-Rideau ; donjon de Montbazou, Cité Royale de Loches...). L'Indre à Vélo fait également le lien entre plusieurs boucles vélo praticables à la journée, autour d'Azay-le-Rideau, de Loches, d'Esvres ...

Avec un niveau de difficulté « facile » à « très facile », l'Indre à Vélo est adaptée à un public familial. De nombreuses solutions d'hébergements et de locations de vélos, situées sur le tracé sont proposées dans les Offices de Tourisme (coordonnées en fin de carnet de route).

Bon séjour dans une des vallées les plus attachantes du Val de Loire !

> Comment venir sur l'Indre à Vélo ?

Des solutions faciles et adaptées à tous publics.

• En train (horaires disponibles dans les Offices de Tourisme et sur www.voyages-sncf.com)

Ligne TGV Paris / Tours : correspondances vers Azay-le-Rideau, Loches ou Chenonceaux par bus ou par trains TER

Ligne TER Tours / Chinon : arrêt Azay-le-Rideau

Ligne TER Tours / Loches : plusieurs arrêts possibles sur le tracé à partir de Monts

Ligne Corail InterCité Paris / Orléans / Tours : arrêt Amboise, puis antenne cyclable d'Amboise à Chenonceaux (compter 16,5 Km).

• En voiture

Autoroute A85 Tours / Lyon : sortie N°10 Esvres ou N°11 Bléré-Chenonceaux

Autoroute A85 Angers / Tours : sortie N°9 Azay-le-Rideau

Autoroute A10 Paris / Poitiers : sortie N°24.1 Monts-Sorigny

RD 910 Tours / Poitiers : sortie Montbazou

RD 943 Tours / Loches : sortie à Cormery.

• En vélo

Depuis la *Loire à Vélo*

Antennes cyclables Bréhémont / Azay-le-Rideau et Villandry / Azay-le-Rideau : départ de l'Indre à Vélo à Azay-le-Rideau (compter 10 Km depuis Bréhémont et 13 Km depuis Villandry)

Antenne cyclable Amboise / Chenonceaux : départ de l'Indre à Vélo au pied du château de Chenonceau (compter 15 Km depuis Amboise)

• En bus

Depuis la gare de Tours, prendre la ligne Filvert « V » Tours / Azay-le-Rideau. Possibilité de porte-vélo en saison



Idées de séjour sur l'Indre à Vélo ?

> Une grande boucle de 4-5 jours

• Combinez l'Indre à Vélo et La Loire à Vélo

(Azay-le-Rideau / Loches / Chenonceaux / Amboise / Tours / Bréhémont / Azay-le-Rideau)

186 Km dédiés au tourisme à vélo, desservant les châteaux les plus renommés de Touraine (Azay-le-Rideau, Saché, Loches, Chenonceau, Amboise, Tours, Villandry, Langeais, Ussé...).

> Des boucles train + vélo

De nombreuses gares SNCF situées le long du tracé vous permettront de rejoindre votre point de départ via Tours (Azay-le-Rideau, Monts, Cormery, Loches, Bléré, Chenonceaux ...).

• 2-3 jours sur l'Indre à Vélo et retour en train

(Azay-le-Rideau / Loches / Chenonceaux / Azay-le-Rideau)

Parcourez l'Indre à Vélo en toute tranquillité sur 100 Km et revenez en train via Tours (lignes TER Chenonceaux-Tours et Tours-Azay-le-Rideau).

• Des itinéraires à la journée

(entre Azay-le-Rideau et Chenonceaux)

Découpez à votre envie l'Indre à Vélo en plusieurs tronçons d'une trentaine de Km et prévoyez votre retour en train depuis les gares SNCF d'Azay-le-Rideau et Monts via Tours, ou depuis les gares situées entre Montbazou et Loches, en parallèle du tracé.

> D'autres idées de balades ?

• **Contactez les Offices de Tourisme situés sur le tracé de l'Indre à Vélo !**
(coordonnées en fin de carnet de route)

• **et sur le site Internet** www.tourism-touraine.com/velo

Les sites incontournables à visiter sur l'Indre à Vélo

Que vous soyez en vacances sur le secteur, en itinérance à vélo ou en sortie à la journée depuis chez vous, l'Indre à Vélo vous offre quelques-uns de ses trésors cachés à visiter librement ou avec un guide :

- Les **châteaux** d'Azay-le-Rideau (diamant taillé à facettes serti par l'Indre), Saché (où vécut Balzac), Montbazou (et son célèbre donjon), Loches (Cité Médiévale d'exception, lieu de résidence de Charles VII et Agnès Sorel), Chenonceau (joyau de la Vallée des Rois enjambant le Cher)...
- La **vallée troglodytique des Goupillières** (ses trois fermes et son souterrain-refuge), l'**abbaye** de Cormery et celle de Beaulieu-Lès-Loches (millénaire !), le **charmant village** de Chédigny (ses roses anciennes et son célèbre festival de blues)...
- Les **moulins** du Val de l'Indre (tout au long du parcours entre Azay-le-Rideau et Loches).
- La **forêt domaniale** de Loches (et ses arbres tonneliers pour les grands crus)
- Les **paysages** attachants du Val de l'Indre à Esvres, Courçay, Chambourg...

Retrouvez les horaires d'ouverture, les visites et les réponses à toutes vos questions auprès des Offices de Tourisme situés sur le tracé.

Itinéraire l'Indre à vélo - découpage des cartes de détails

Route l'Indre à vélo - Cutting of the charts of detail

l'Indre à vélo Radwed - Aufgliederung der Einzelheitskarten



L'Indre à Vélo c'est :
Azay-le-Rideau, Loches, Chenonceaux sur plus de 100 Km dans une des vallées les plus attachantes du Val de Loire.
L'itinéraire est connecté à La Loire à Vélo à ses deux extrémités.

- L'Indre à Vélo**
 - itinéraire principal
 - antenne vers Chenonceaux
- La Loire à Vélo**
 - itinéraire principal
 - antennes

Légende des cartes / Legend of charts / Kartenlegende / Legende

Tracé des itinéraires

L'Indre à Vélo et antenne	
La Loire à Vélo et antennes	
Prudence	
Pente	
Pente forte	

S'informer

Office du Tourisme	
--------------------	--

Sites touristiques

Ouverts au public	Non visitables
Château / Edifice religieux	
Moulins	
Musée	
Patrimoine local / curiosité	
Panorama	

Services de proximité

Commerces (boulangerie, supermarché...)	
Restauration	
Hôtel-Chambre d'hôtes / camping	
Aire de jeux / pique-nique	
Locations / réparation de vélos	

Transports et routes

Lignes et arrêt SNCF	
Autoroutes	
Nationales	
Départementales	

Layout of the routes

L'Indre à Vélo	
La Loire à Vélo	
Caution	
Slope	
Steep slope	

To inform

Tourist office	
----------------	--

Tourist sites

Open to visitors / closed	
Château / religious building	
Mill	
Museum	
Local heritage	
View point	

Local services

Shops (baker's, supermarket...)	
Restaurant	
Hotel-Bed&breakfast/campsite	
Outdoor games/picnic area	
Bike hiring / repairing	

Transports and roads

Sail and train station	
Highways	
Main roads	
Secondary roads	

Ausschilderung der Strecken

L'Indre à Vélo	
La Loire à Vélo	
Vorsicht	
Steigung	
Starke Steigung	

Sich informieren

Verkehrsverein	
----------------	--

Touristenstan Sehenswürdigkeiten

Zu besichtigen / nicht zu besichtigen	
Schloss/religiöses Bauwerk	
Mühlen	
Museum	
Lokale Sehenswürdigkeiten	
Panorama	

Dienste in der Nähe

Geschäfte (Bäckerei, Supermarkt...)	
Restaurants	
Hotel, Fremdenzimmer, Zeltplatz	
Spielplatz, Pick-Nick	
Radverleihung / Reparatur	

Verkehr und Straßen

Zuglinien und Bahnhöfe	
Autobahnen	
Nationalstrassen	
Departementsstrassen	

Route-informatie

Indre à Vélo en variant	
Loire à Vélo en variant	
Voorzichtig	
Helling	
Steile helling	

Informatie

Toeristenbureau	
-----------------	--

Bezienswaardigheden

Open voor publiek / Gesloten voor publiek	
Kasteel/Kerkelijk gebouw	
Molen	
Museum	
Andere bezienswaardigheden	
Uitzicht	

Praktisch

Winkels(bakker, supermarkt...)	
Eten/drinken	
Hotel-Bed&breakfast/camping	
Speelplaats/picnic	
Fietsenverhuur en reparatie	

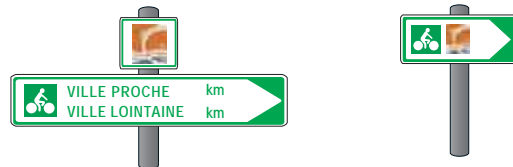
Openbaar vervoer en wegen

Spoorbaan en treinstation	
Autosnelwegen	
Nationale wegen	
Departementale wegen	

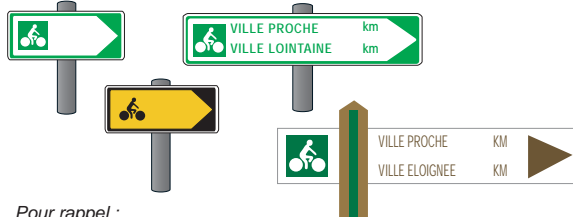
> Pour vous repérer sur le parcours de l'Indre à Vélo

A chaque carrefour situé sur l'Indre à Vélo, vous serez guidé dans les deux sens grâce à une signalisation spécifique :

- sur l'itinéraire principal, de Azay-le-Rideau à Loches (et à terme jusqu'à Châteauroux) le logo « l'Indre à Vélo » accompagne votre progression, même si vous croisez des boucles locales vélo :



- sur l'antenne de Chenonceaux, de Loches à Chenonceaux et jusqu'à Amboise, le logo « l'Indre à Vélo » disparaît, suivez les indications de destination sur les panneaux :

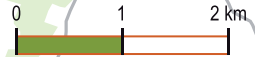


Pour rappel :

Les boucles vélo qui croisent / empruntent l'Indre à Vélo s'identifient par une pastille de couleur sur les panneaux ; sans conséquence sur votre parcours.

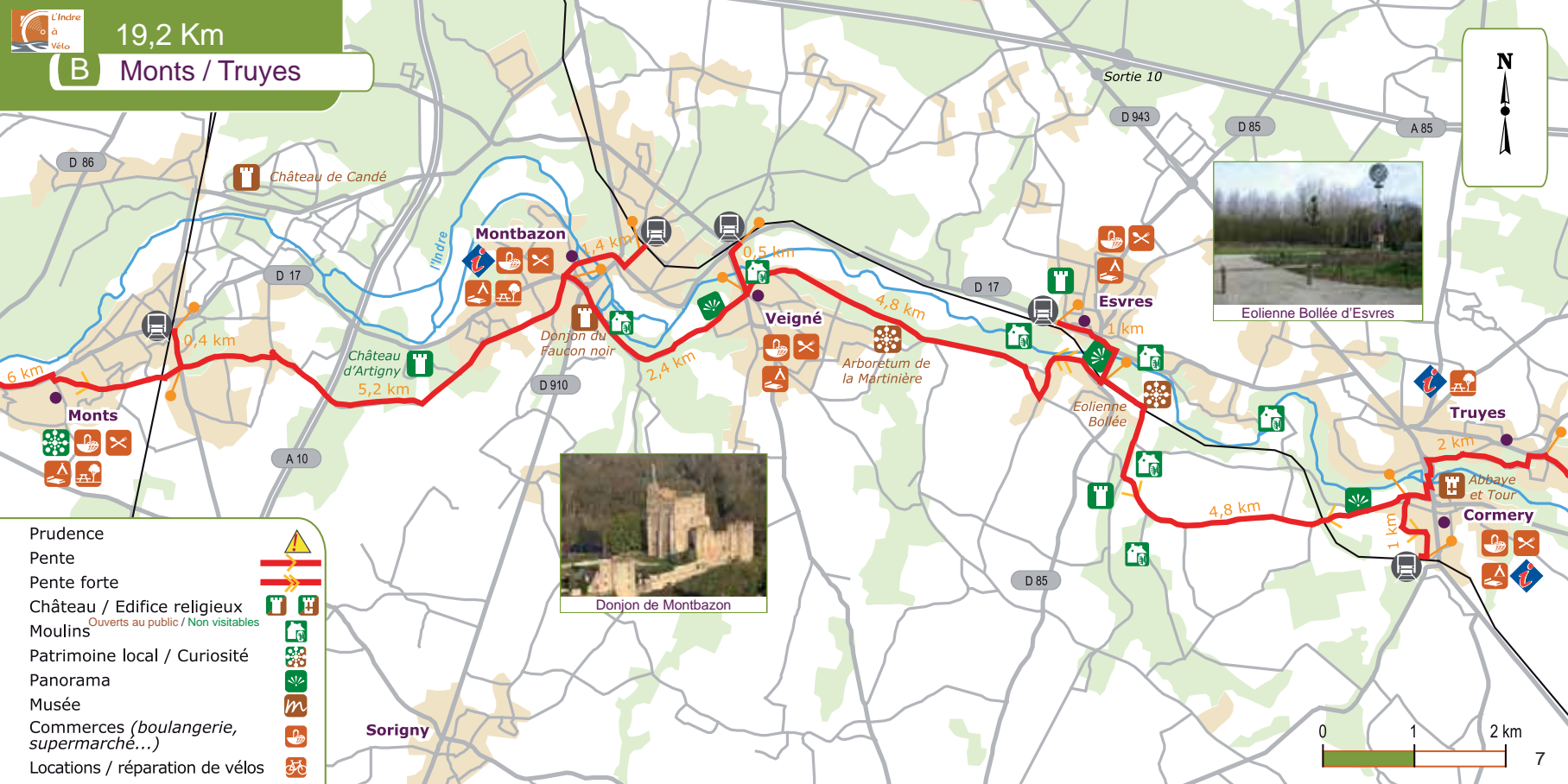
Retrouver le détail des boucles locales auprès des Offices de Tourisme.

A Azay-le-Rideau / Monts



- Prudence
- Pente
- Pente forte
- Château / Edifice religieux
- Moulins Ouverts au public / Non visitables
- Patrimoine local / Curiosité
- Panorama
- Musée
- Commerces (boulangerie, supermarché...)
- Locations / réparation de vélos

B Monts / Truyes



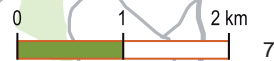
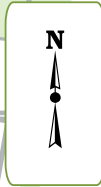
- Prudence
- Pente
- Pente forte
- Château / Edifice religieux
- Moulins
- Patrimoine local / Curiosité
- Panorama
- Musée
- Commerces (boulangerie, supermarché...)
- Locations / réparation de vélos



Donjon de Montbazou



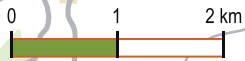
Eolienne Bollée d'Esvres



C Truyes / Azay-sur-Indre



- Prudence
- Pente
- Pente forte
- Château / Édifice religieux
- Moulins Ouverts au public / Non visitables
- Patrimoine local / Curiosité
- Panorama
- Musée
- Commerces (boulangerie, supermarché...)
- Locations / réparation de vélos

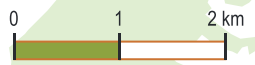


D Azay-sur-Indre / Chambourg-sur-Indre, vers Loches

Vers Chenonceaux



- Prudence
- Pente
- Pente forte
- Château / Edifice religieux
- Moulins
- Patrimoine local / Curiosité
- Panorama
- Musée
- Commerces (boulangerie, supermarché...)
- Locations / réparation de vélos

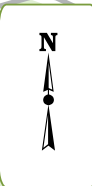


13,7 km - antenne 15 Km

E Chambourg-sur-Indre / Loches
et antenne de Chenonceaux : Loches / Chédigny



- Prudence
- Pente
- Pente forte
- Château / Edifice religieux
- Moulins
- Patrimoine local / Curiosité
- Panorama
- Musée
- Commerces (boulangerie, supermarché...)
- Locations / réparation de vélos



10,9 Km + 4,4 Km

F Antenne de Chenonceaux : Ferrière-sur-B. / Chédigny + Azay-sur-Indre



Azay-sur-Indre



Forêt domaniale de Loches

- Prudence
- Pente
- Pente forte
- Château / Edifice religieux
Ouverts au public / Non visitables
- Moulins
- Patrimoine local / Curiosité
- Panorama
- Musée
- Commerces (boulangerie, supermarché...)
- Locations / réparation de vélos



8,5 Km

G Antenne de Chenonceaux : Chédigny / Luzillé



Reignac-sur-Indre



Chédigny : village de caractère

- Prudence
- Pente
- Pente forte
- Château / Edifice religieux
- Moulins Ouverts au public / Non visitables
- Patrimoine local / Curiosité
- Panorama
- Musée
- Commerces (boulangerie, supermarché...)
- Locations / réparation de vélos

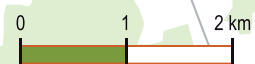
9,4 Km

Vers la Loire à Vélo
à Amboise (15 Km)

H Antenne de Chenonceaux : Luzillé / Chenonceaux



Château de Chenonceau



Prudence	
Pente	
Pente forte	
Château / Edifice religieux	
Moulins	
Patrimoine local / Curiosité	
Panorama	
Musée	
Commerces (boulangerie, supermarché...)	
Locations / réparation de vélos	



Informations pratiques



> Exigez la qualité « Accueil Vélo » !

Les acteurs du tourisme ont développé avec la Région Centre une charte de qualité réservant un accueil adéquat aux touristes à vélo.

Les hébergements, loueurs de vélo, Offices de Tourisme et sites labellisés s'engagent à vous fournir des services « + » adaptés à vos attentes, notamment : local à vélo fermé, stationnement sécurisé, petit matériel de réparation, infos météo, solutions pour le transport de vos bagages jusqu'à l'hébergement suivant, disponibilité des horaires de train... Autant de services qui faciliteront votre séjour à vélo en Val de Loire.

Faites confiance au label « Accueil Vélo » lors de votre voyage à vélo !

Consultez la liste des partenaires labellisés auprès des Offices de Tourisme situés sur le tracé.



> Pour plus d'informations

Consultez la liste des partenaires labellisés «Accueil Vélo» auprès des Offices de tourisme situés sur le tracé,

et retrouvez toutes les informations de *l'Indre à Vélo*, le téléchargement des cartes ... sur le site www.tourism-touraine.com/indre_a_velo

Les contacts utiles

Pour l'organisation de votre séjour sur l'Indre à Vélo

> Les Offices de Tourisme situés sur le tracé de l'Indre à Vélo et à moins de 5 Km

- **Office de Tourisme du Pays d'Azay-le-Rideau**
4 rue du Château – Azay-le-Rideau – Tél. +33 (0)2 47 45 44 40
www.ot-paysazaylerideau.com
- **Office de Tourisme du Val de L'Indre**
Esplanade du Val de l'Indre - Montbazou – Tél. +33 (0)2 47 26 97 87
www.ot-valdelindre.com
- **Point Info Tourisme du Truyes** (en été uniquement)
La Chapelle Saint-Blaise – RD943 – Truyes – Tél +33 (0)2 47 43 39 78
www.ot-valdelindre.com
- **Office de Tourisme du Lochois**
Place de la Marne – Loches – Tél. +33 (0)2 47 91 82 82
www.loches-tourainecotesud.com
- **Office de Tourisme de Chenonceaux**
1 rue du Docteur Bretonneau – Chenonceaux – Tél.+33 (0)2 47 23 94 45
www.chenonceaux-blere-tourisme.com
- **Office de Tourisme de Bléré**
8 rue J.-J. Rousseau – Bléré – Tél. +33 (0)2 47 57 93 00
www.chenonceaux-blere-tourisme.com



> Les gares SNCF sur le tracé et à proximité

- Gare TER d'Azay-le-Rideau (ligne Tours – Chinon)
- Gare TER de Monts (ligne Tours – Poitiers)
- Gares TER de Montbazou, Veigné, Esvres, Cormery, Courçay, Azay s/Indre, Chambour s/Indre et Loches (ligne Tours – Loches)
- Gare TER de Chenonceaux (ligne Tours – Vierzon)

Les horaires et prix des trajets en train et car TER sont disponibles sur le serveur vocal SNCF au **35 36** et sur www.voyages-sncf.com

> Les lignes et arrêts de cars départementaux sur le tracé et à proximité

Au moins 5 lignes permettent de rejoindre l'Indre à Vélo. Toutes les infos sur www.tourainefilvert.com

> Les loueurs / réparateurs de vélos sur le tracé et à proximité

- **JC LEPROVOST Cycles** à Azay-le-Rideau – Tél. +33 (0)2 47 45 40 94
- **Loire Vélo Nature** à Bréhémont – Tél. +33 (0)6 03 89 23 14
- **Jacky VIOU** à Loches – Tél. +33 (0)2 47 59 12 65
- **Hôtel Relais Chenonceaux** à Chenonceaux – Tél +33 (0)2 47 23 98 11 (en saison)
- **Camping de l'Ecluse** à Chisseaux – Tél +33 (0)2 47 23 87 10 (en saison)